



Los alumnos deben llenar esta hoja y entregarla al supervisor junto con la versión final de su monografía.

Número de convocatoria del alumno

Nombre y apellido(s) del alumno

Número del colegio

Nombre del colegio

Convocatoria de exámenes (mayo o noviembre)

Mayo

Año

2013

Asignatura del Programa del Diploma en la que se ha inscrito la monografía: Geografía

(En el caso de una monografía en lenguas, señale si se trata del Grupo 1 o el Grupo 2.)

Título de la monografía: Hasta qué punto la relocalización del Buenos Aires Cricket and Rugby Club (BACRC) contribuyó a profundizar el fenómeno de Segregación Espacial en el Partido de Tigre, Provincia de Buenos Aires?

Declaración del alumno

La monografía no se evaluará si la declaración no está firmada por el alumno.

Confirmando que soy el autor de este trabajo y que no he recibido más ayuda que la permitida por el Bachillerato Internacional.

He citado debidamente las palabras, ideas o gráficos de otra persona, se hayan expresado estos de forma escrita, oral o visual.

Sé que el máximo de palabras permitido para las monografías es 4.000, y que a los examinadores no se les pide que lean monografías que superen ese límite.

Esta es la versión final de mi monografía.

Firma del alumno:

Fecha:

Informe del supervisor

Los supervisores deben llenar esta página y luego entregar esta portada junto con la versión final de la monografía al coordinador del Programa del Diploma del IB. Si el supervisor no firma este informe, la monografía no se evaluará y puede que sea devuelta al colegio.

Nombre y apellido(s) del supervisor [MAYÚSCULAS]:

Comentarios

Si lo considera adecuado, escriba algunos comentarios sobre el contexto en que el alumno desarrolló la investigación, las dificultades que encontró y cómo las ha superado (ver página 13 de la guía para la monografía). La entrevista final con el alumno puede ofrecer información útil. Estos comentarios pueden ayudar al examinador a conceder un nivel de logro para el criterio K (valoración global). No escriba comentarios sobre circunstancias adversas personales que puedan haber afectado al alumno. En el caso en que el número de horas dedicadas a la discusión de la monografía con el alumno sea cero, debe explicarse este hecho indicando cómo se ha podido garantizar la autoría original del alumno. Puede adjuntar una hoja adicional si necesita más espacio para escribir sus comentarios.

Resultado particularmente positivo y estimulante para trabajar en un tema que lo involucra en dos sentidos;

- el hecho de que el juegas al Rugby en el BACRC y
- el hecho de que el colegio esta involucrado con el Club Virreyes en parte de proyectos CAS

He leído la versión final de la monografía, la cual será entregada al examinador.

A mi leal saber y entender, la monografía es el trabajo auténtico del alumno.

He dedicado horas a discutir con el alumno su progreso en la realización de la monografía.

Firma del supervisor:

Fecha:

Formulario de evaluación (para uso exclusivo del examinador)

Criterios de evaluación	Nivel de logro		
	Primer examinador	Máximo	Segundo examinador
A Formulación del problema de investigación	2	2	<input type="checkbox"/>
B Introducción	1	2	<input type="checkbox"/>
C Investigación	3	4	<input type="checkbox"/>
D Conocimiento y comprensión del tema	3	4	<input type="checkbox"/>
E Argumento razonado	3	4	<input type="checkbox"/>
F Aplicación de habilidades de análisis y evaluación apropiadas para la asignatura	3	4	<input type="checkbox"/>
G Uso de un lenguaje apropiado para la asignatura	3	4	<input type="checkbox"/>
H Conclusión	2	2	<input type="checkbox"/>
I Presentación formal	3	4	<input type="checkbox"/>
J Resumen	2	2	<input type="checkbox"/>
K Valoración global	4	4	<input type="checkbox"/>
Total (máximo 36)		29	<input type="checkbox"/>

MONOGRAFÍA
EN LA MATERIA
"GEOGRAFÍA"
DEL BACHILLERATO INTERNACIONAL

¿Hasta qué punto la relocalización del Buenos Aires Cricket and Rugby Club (BACRC) contribuyó a profundizar el fenómeno de Segregación Espacial en el Partido de Tigre, Provincia de Buenos Aires?

Nombre del candidato:

Número del candidato:

Nombre del colegio:

Número del colegio:

Sesión: Mayo 2013

Cantidad de palabras: 3877

Resumen:

El presente trabajo intentará analizar ¿Hasta qué punto la relocalización del Buenos Aires Cricket and Rugby Club (BACRC) contribuyó a profundizar el fenómeno de Segregación Espacial en el Partido de Tigre, Provincia de Buenos Aires? Se analizará el crecimiento de las Urbanizaciones Cerradas en el Partido de Tigre durante la década del 90 y el impacto que puede medirse hoy, en términos de segregación espacial, que generó la relocalización del Club, en el año 2006.

Se realizaron encuestas a los jugadores de las categorías Menores de 15 y Menores de 16 del BACRC para analizar distintos aspectos de segregación espacial (indicadores socioeconómicos y de percepción de grupos, por ejemplo). Se utilizaron fuentes secundarias para caracterizar el fenómeno de urbanización reciente en el Partido de Tigre. Se realizó también una encuesta (socioeconómica y de percepción de grupos) a los jugadores del Virreyes Rugby Club, ONG dedicada a asistir a jóvenes en situación de vulnerabilidad social y cuyo predio es lindero al del BACRC.

Se concluyó que, a pesar de que la segregación espacial es un fenómeno que pre-existía a la llegada del Club BACRC, producto del desarrollo durante los años 90 de las Urbanizaciones Cerradas, la relocalización del Club sí contribuyó a profundizar la segregación espacial en el Partido de Tigre. Según los resultados de las encuestas realizadas, la segregación espacial pudo comprobarse tanto a nivel económico, como en su aspecto del uso del suelo, pero fundamentalmente a nivel de percepción de grupos de pertenencia, según si sea jugador del Buenos Aires Cricket & Rugby Club o no.

Índice:

1. Introducción.....	1
2. Tigre.....	4
3. Urbanizaciones Cerradas.....	7
4. Buenos Aires Cricket & Rugby Club y su relocalización..	10
5. El BACRC en su entorno.....	13
6. Conclusión.....	25
7. Bibliografía.....	27
8. Apéndice A.....	29
9. Apéndice B.....	30

Introducción

El presente trabajo intentará analizar ***¿Hasta qué punto la relocalización del Buenos Aires Cricket and Rugby Club (BACRC) contribuyó a profundizar el fenómeno de Segregación Espacial en el Partido de Tigre, Provincia de Buenos Aires?***

El término "segregación espacial" se lo puede definir como *separación residencial de un grupo dentro de una población mayor*.¹ El concepto se basa principalmente en las diferencias y desigualdades dentro de una sociedad, por lo tanto, cuanto más equitativamente este distribuido un grupo social, menos segregación existe. Varios factores son los que influyen y determinan esta segregación, estos son: la preferencia de los individuos de mantenerse dentro de un grupo y quedarse en un lugar, los recursos económicos para poder ubicarse en un lugar, la percepción respecto de otros grupos sociales y las políticas públicas orientadas a relocalizar grupos sociales².

Existen distintos tipos de segregación. Por ejemplo "El Ghetto" *que es un área especialmente concentrada con un grupo específico de la población, que es tratada como inferior con respecto a la sociedad dominante. O también "El Enclave" que es un área específica donde se concentra un determinado grupo de gente para promover su desarrollo económico, cultural y social*³. Los aspectos socioeconómicos de la segregación espacial en América Latina son quizás los más significativos al momento de entender el fenómeno local, mientras que en los países desarrollados, la segregación espacial puede estar más vinculada a aspectos raciales o étnicos⁴.

¹ Fuente: <http://www.arquonauta.com/foros/showthread.php?t=18941>

² *Ibid*

³ *Ibid*

⁴ Rosalind, Greenstein, Sabatini Francisco, and Smolka Martim. "Urban Spatial Segregation: Forces, Consequences, and Policy Responses."

Debemos resaltar el hecho de que la relocalización del Buenos Aires Cricket & Rugby Club (BACRC), a su ubicación actual en el partido de Tigre, en el año 2006, acompañó lo que fue un proceso más generalizado de sub urbanización y la creación de las Urbanizaciones Cerradas en el conurbano bonaerense. Las características fundamentales de dicho proceso y el impacto en términos de segregación espacial que dicha relocalización generó, serán el eje central de la investigación.

Otro tema importante acerca de este proceso de sub urbanización es que al margen de tener muchos aspectos positivos, como el mejoramiento de vías de acceso o servicios públicos y el acercar comercios en general a zonas donde éstos antes no existían, también tiene otros negativos como el de expandir las diferencias entre los grupos sociales que pueden o no acceder a dichos bienes. Cuando nos referimos a estas diferencias en las clases sociales nos referimos a la gente que vive dentro de los *countries* o barrios cerrados y aquellos que viven fuera de ese ambiente, en los barrios más humildes alrededor de estas comunidades cerradas. La presente investigación nos permitirá caracterizar a los socios del BACRC dentro de un estrato social y compararlos con aquellos que viven en la zona donde se radicó el club.

Es particularmente interesante, en términos de segregación espacial, considerar que en un terreno lindante al BACRC se encuentra el, también club de rugby, Virreyes Rugby Club, una organización no gubernamental que atiende a más de 500 jóvenes en situación de vulnerabilidad social de la zona, proponiendo *“el rugby como herramienta para el desarrollo social personal y comunitario, mediante la práctica deportiva, la integración y la educación.”*⁵. A través de encuestas realizadas en ambas organizaciones, podremos identificar un claro ejemplo de segregación espacial, no sólo en

⁵ Virreyes Rugby Club. Sitio Oficial

términos del nivel socioeconómico de sus miembros, si no puntualmente en términos de percepción que cada grupo tiene del otro.

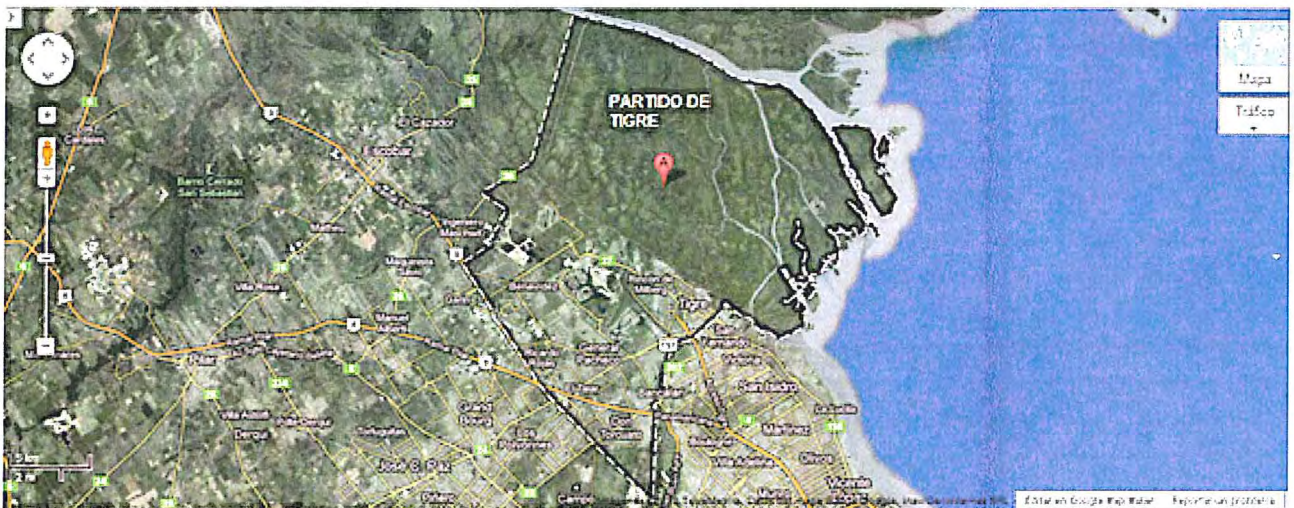
Esta investigación es significativa desde el punto de vista de la geografía, ya que si bien la segregación espacial es un fenómeno y no necesariamente un problema, el mejor entendimiento de dicho fenómeno puede contribuir a diseñar políticas que ayuden a reducir los aspectos más negativos de la segregación espacial.

Particularmente, esta monografía se basa en el partido de Tigre de la provincia de Buenos Aires, integrante del Gran Buenos Aires.

TIGRE

Tigre es un partido de la provincia argentina de Buenos Aires, integrante del Gran Buenos Aires. El partido abarca la primera sección del Delta del Paraná y sus islas. La ciudad cabecera del partido es Tigre; otras localidades son Don Torcuato, Talar, General, Benavidez y Rincón de Milberg. En la imagen que se encuentra debajo (Imagen 1) podemos visualizar con claridad el Partido de Tigre y la superficie que abarca.

Imagen 1: señalando el terreno que abarca el Partido de Tigre.



6

Ocupa una superficie de 148 km² en el continente y 220 km² de islas. El partido de Tigre tuvo dos factores desencadenantes en cuanto a la expansión de las Urbanizaciones Cerradas (**UC**), como causa principal la mejora en la accesibilidad vial de la autopista Acceso Norte y por otro lado, el cambio de intereses públicos y privados. Este último factor también es muy importante en la expansión de las **UC** ya que transformó enorme cantidad de tierras y terrenos "baldíos" en un importante negocio urbano.

⁶ Fuente: elaboración propia con Google Maps.

En relación con la principal causa, también se construyeron accesos viales directos a las áreas donde se encuentran las **UC**, ejemplos de estos fueron el corredor vial Bancalari – Benavidez o también el camino Interisleño.

Según datos oficiales del INDEC, Instituto Nacional de Estadísticas y Censos Tigre llegó a alcanzar una población total de 380.709 para el año 2011 mientras que muchos años anteriores, exactamente en el año 1960 solamente contaba con 91.725 habitantes⁷. La tabla que podemos ver a continuación muestra la evolución poblacional del partido de Tigre según los distintos censos nacionales y variación intercensal en porcentaje:

Imagen 2: tabla mostrando la evolución poblacional del Partido de Tigre

Evolución poblacional del partido de Tigre según los distintos censos nacionales y variación intercensal en porcentaje										
	<u>1859</u>	<u>1895</u>	<u>1914</u>	<u>1947</u>	<u>1960</u>	<u>1970</u>	<u>1980</u>	<u>1991</u>	<u>2001</u>	<u>2011</u>
Población	3.329	8.978	16.691	58.348	91.725	152.335	206.349	257.922	301.223	380.709
Variación	-	+169,69 %	+85,91 %	+249,57 %	+57,20 %	+66,07 %	+35,45 %	+24,99 %	+16,78 %	+23,38 %

8

Este notable cambio ocurrió debido al proceso de contra urbanización que hablamos anteriormente y que ahora definiremos apropiadamente. *Movimiento demográfico a través del cual se produce un desplazamiento de personas y actividades económicas desde las áreas urbanas hacia las*

⁷ INDEC. Instituto Nacional de Estadística y Censo

⁸ Fuente: Instituto Nacional de Estadísticas y Censos, [INDEC](#)

*rurales*⁹. Particularmente en nuestro caso, nos interesa la forma que adopta el proceso a través de **Urbanizaciones Cerradas**, dado que, como veremos la casi totalidad de los socios del BACRC reconocen vivir en barrios cerrados o urbanizaciones cerradas.

⁹ Fuente: <http://es.scribd.com/doc/118460591/La-Contraurbanizacion>

URBANIZACIONES CERRADAS

En los últimos años, mayormente a partir de la década del 70', el proceso de la urbanización y la migración atravesó cambios importantes ya que tiempo atrás, la tendencia era que la sociedad se mueva desde la periferia hacia las zonas urbanas o céntricas, mientras que hoy en día, la población elige el proceso de contra urbanización y sub-urbanización, que se destaca por el movimiento de las personas hacia los suburbios o a las afueras de las ciudades, es decir el proceso inverso a las décadas anteriores.

Parte importante del crecimiento espacial del Aglomerado Gran Buenos Aires (AGBA) se está realizando por medio de la construcción de urbanizaciones cerradas (UC) en sus áreas periféricas¹⁰. Durante las décadas de 1930 y 1940 aparecieron los primeros countries, entre ellos Highland Park y Tortugas, con tendencias a prácticas deportivas.

En la década de 1990 debido a la expansión de la autopista Acceso Norte (la Panamericana) se produjo el más notable crecimiento de urbanizaciones cerradas. El número de UC incrementó de 91 unidades a 461 para el año 2001 y la gran mayoría fueron establecidas en las cercanías de esta autopista (. Al mejorarse los accesos viales al centro del AGBA, ciertas áreas de la periferia de dicha aglomeración se volvieron atractivas para la inversión inmobiliaria, no solo por la reducción de tiempo para su acceso, sino también por la puesta en valor de las especificidades de sus condiciones de sitio y posición.¹¹

Las urbanizaciones cerradas se pueden definir como una forma especial de barrio residencial, cuyo ordenamiento y vialidad son de orden privado, con un perímetro definido por muros o rejas, y posee una única entrada

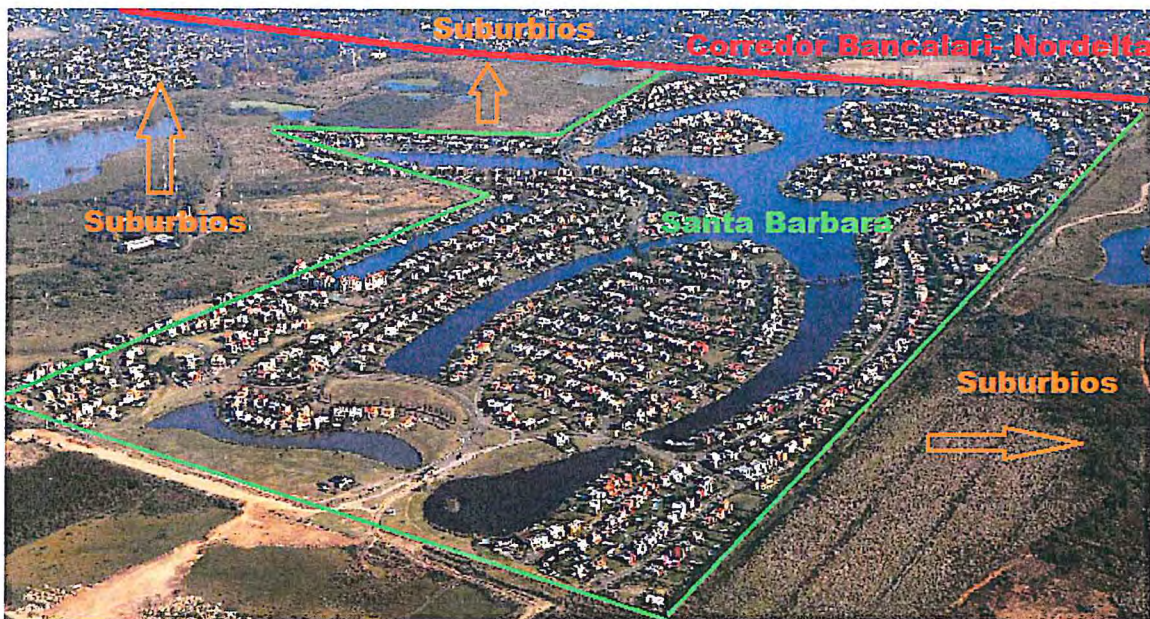
¹⁰ Rios, Diego y Pirez Pedro, "Urbanizaciones cerradas en áreas inundables del municipio de Tigre: ¿producción de espacio urbano de alta calidad ambiental?"

¹¹ *Ibid*

controlada generalmente por un servicio de seguridad, los cuales se encargan de comprobar la identidad de los visitantes y anunciarlos.

Como ejemplo representativo, podemos ver a continuación (Imagen 3), la superficie y estructura del barrio privado Santa Bárbara, en el Corredor Bancalari–Nordelta, que une muchos de los barrios privados de la zona cercana al club BACRC. También podemos ver los suburbios en la periferia de la UC, que en este caso son áreas más humildes de una clase social baja a media- baja, como comprobaremos más abajo.

Imagen 3: barrio privado, Santa Bárbara y su periferia

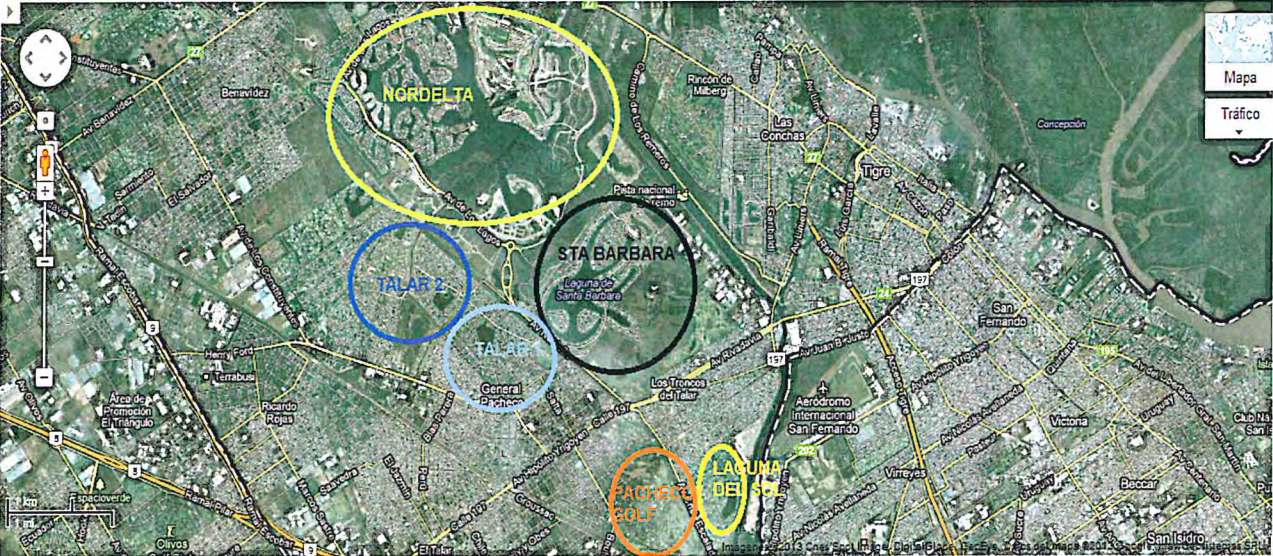


12

En la imagen intervenida que tenemos abajo (Imagen 5) podemos ver la gran cantidad de urbanizaciones cerradas que tiene el partido de Tigre por lo menos en la zona de Pacheco, estos son algunos de los barrios privados más reconocidos por los encuestados del Club BACRC.

¹² Fuente: Google Maps junto con intervención propia

Imagen 5: principales urbanizaciones cerradas en el partido de Tigre



13

¹³ Fuente: Google Maps junto con intervención propia

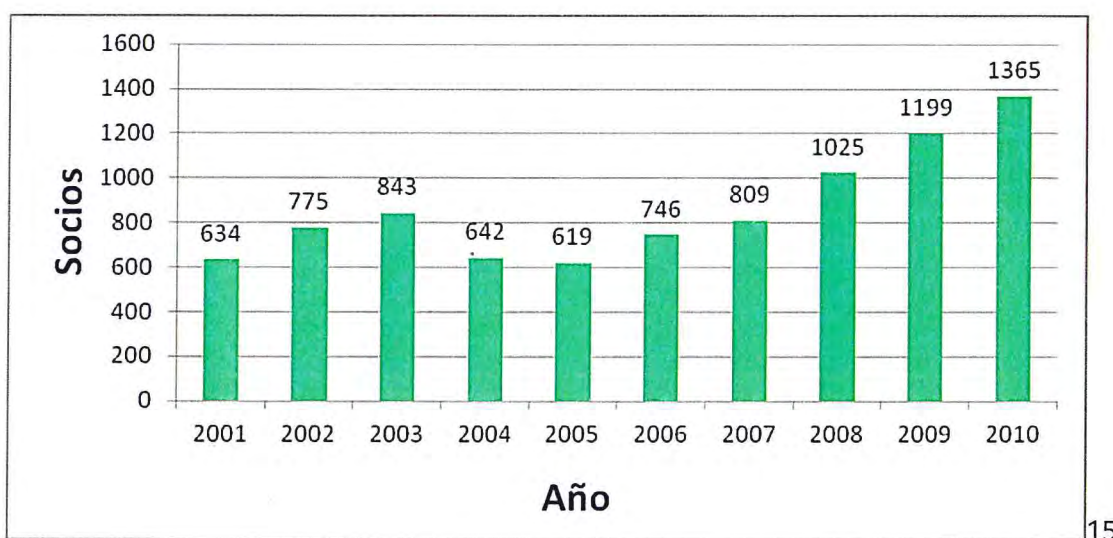
EL BUENOS AIRES CRICKET & RUGBY CLUB Y SU RELOCALIZACIÓN:

El club Buenos Aires es uno de los 6 clubes fundadores de la historia del rugby argentino, esto quiere decir que junto con otros 5 clubes crearon y fundaron la actual Unión de Rugby de Buenos Aires (URBA). BACRC se inauguró oficialmente el 8 de Diciembre de 1864 en el Parque de 3 de Febrero, en los bosques de Palermo, pero al cabo de 84 años se desató un incendio que acabó con el histórico predio. En octubre de 1952 se inauguraron las instalaciones del club en el entonces lejano Don Torcuato. BACRC sería local en Don Torcuato hasta septiembre de 1987, cuando se decide la venta de este predio al vecino club Hindú. Gracias al aporte de socios y amigos, se compra el terreno sobre la Ruta 202 en el partido de Malvinas Argentinas. ¹⁴Por último, en el año 2006 el club se muda a su actual sede Parque Reconquista en la Calle Uruguay al 7000, eje de nuestra investigación.

Si observamos la Imagen 6, a continuación, podemos ver como a partir del año 2006 en su nueva y actual ubicación, el club comenzó a incrementar significativamente su número de socios.

¹⁴ Fuente: *Buenos Aires Cricket and Rugby Club*. <http://bacrc.com/historia.php>

Imagen 6: cantidad de socios BACRC versus años



Este incremento significativo en el número de socios (**82,97%** en 5 años) tuvo directa relación con su relocalización y con el preexistente proceso de contra urbanización que habíamos hablado anteriormente en el Partido de Tigre, ya que según los resultados de la **encuesta realizada¹⁶ a los 78 jugadores** de las categorías *Menores de 15* y *Menores de 16*, el:

- **80,76%** reconoce que, "*Ni ellos, ni ningún miembro de su familia jugaba en BACRC cuando el club se encontraba localizado en Don Torcuato*".
- Sólo 6 de los 78 encuestados (**7,69%**) reconoce haber jugado cuando el Club estaba en Don Torcuato, sin tener hermanos mayores que jugaran en el Club.

Lo que indica que la mayoría de los jugadores de dichas categorías se acercaron al club, sólo después de su relocalización.

¹⁵ Fuente: elaboración propia

¹⁶ Ejemplo de encuesta en el Apéndice A

Otro aspecto fundamental para esta investigación es poder identificar el perfil socioeconómico de los jugadores de BACRC. La encuesta nos muestra que, de los 78 encuestados:

- El 58,97% reconoce vivir en una Urbanización Cerrada, pero de los que viven en el Partido de Tigre (42 encuestados), 37 reconocen vivir en una **UC**. Es decir, el **88,09%** de los jugadores de BACRC, que viven en el Partido de Tigre, vive en un Barrio Cerrado.
- 77 de los 78 jugadores encuestados acuden a Colegios Privados, es decir el **98,71%**.

La segregación espacial que pueda haber generado la relocalización del BACRC, la podremos comprobar sólo cuando comparemos al BACRC con su entorno.

EL BACRC EN SU ENTORNO:

La imagen intervenida que podemos ver a continuación (Imagen 7) nos ayuda a entender mejor la teoría de segregación espacial en cuanto al **uso del suelo** de la zona ubicada alrededor del Buenos Aires Cricket & Rugby Club. Podemos observar también el hecho de que el Club es lindero con el Virreyes Rugby Club, lo que nos servirá para corroborar una segregación espacial **socioeconómica**.

Imagen 7: muestra la segregación espacial en cuanto al uso del suelo



17

En la imagen podemos diferenciar a simple vista dos zonas o barrios distintos, alrededor de los clubes BACRC y Virreyes Rugby Club, en los que el uso del suelo es ampliamente diferente con una distancia de tan sólo 583 metros que los separa (línea roja diagonal). En la zona superior señalada

¹⁷ Fuente: elaboración propia

con rojo podemos ver que el uso del suelo es muy alto, ya que hay una gran cantidad de viviendas por cada 100 metros cuadrados. Esto se ve en la cantidad de techos que hay en la imagen (puntitos blancos) a continuación mostraré una imagen ampliada de esta zona (Imagen 8) y de la zona con una baja densidad en el uso del suelo (Imagen 9).

Imagen 8: ampliación de la zona con alta densidad en el uso del suelo.



18

La imagen 8 nos muestra la utilización del suelo que existe en una hectárea (100 metros²). Si podemos notar que hay 56 viviendas muy próximas entre sí. Otro punto importante además de la cantidad de casas, es el hecho de que puede identificarse el uso de chapa de zinc en el techo de muchas de estas viviendas. Esta imagen nos deja como conclusión que la densidad del uso del suelo es alta (56 casa por hectárea). De las **encuestas realizadas** a

¹⁸ Fuente: elaboración propia

los jugadores del Virreyes Rugby Club, quienes reconocen vivir en zonas aledañas al Club, podremos extraer información socioeconómica de dichas zonas.

Imagen 9: ampliación de la zona con baja densidad del uso del suelo.



19

La imagen 9, arriba, que muestra la típica organización de Urbanización Cerrada (**UC**) o barrio cerrado, podemos ver una baja densidad del uso del suelo. En los mismos 100 metros cuadrados que analizamos antes, hay solo 13 casas y 9 de ellas tienen pileta (13 casa por hectárea). A diferencia de la otra zona analizada estos factores nos llevan a pensar que esta población pertenece a una clase social más bien media-alta. Otro factor determinante si analizamos las imágenes 8 y 9 es la diferencia que hay en los techos de las casas, podemos notar que la primera los techos son de chapa con

¹⁹ Fuente: elaboración propia

algunas excepciones de tejas mientras que en la última imagen todos los techos son de tejas. Esta es otra diferencia fundamental a la hora de analizar el fenómeno de la segregación espacial y las desigualdades que existen entre estos dos grupos sociales. Recordemos que el 88,9% de los jugadores de BACRC que viven en el Partido de Tigre, reconocieron vivir en Urbanizaciones Cerradas.

Respecto del Virreyes Rugby Club, lindero al BACRC y entre los cuales existe una puerta interna que los comunica (Imagen 10, abajo), los resultados de las **encuestas realizadas** nos muestran una realidad socioeconómica muy distinta a la de sus vecinos del BACRC.

Imagen 10: muestra la puerta que separa el club BACRC del club VRC.



De los 30 jugadores encuestados:

- 66% asisten a colegios públicos (versus el 1,28% del BACRC) y el restante 33% asiste a colegios privados, pero parroquiales o dependientes de la iglesia.

De un trabajo realizado anteriormente sobre el VRC²⁰, sabemos también que:

- 32% no tiene Gas Natural distribuido por red, si no que utilizan garrafas.
- 46% de los padres tiene sólo el nivel primario de educación completo.
- 26% de los jugadores no tiene computadora en su casa.

Otro aspecto muy significativo para la cuestión de la segregación espacial entre estos dos grupos sociales es el tema del transporte utilizado para ir y volver al club. En los dos gráficos de tortas siguientes (Imagen 11 y 12, abajo) podemos notar una diferencia significativa en cuanto a los medios utilizados por los jugadores del VRC y los del BACRC.

²⁰ Bouzat Josefina. *El impacto de las acciones de la asociación civil Virreyes Rugby Club sobre el Desarrollo Humano y sus indicadores en la comunidad específica donde actúa*. Monografía Economía, IB, Mayo, 2008

Imagen 11: Grafico de tortas mostrando los medios de transporte de VRC

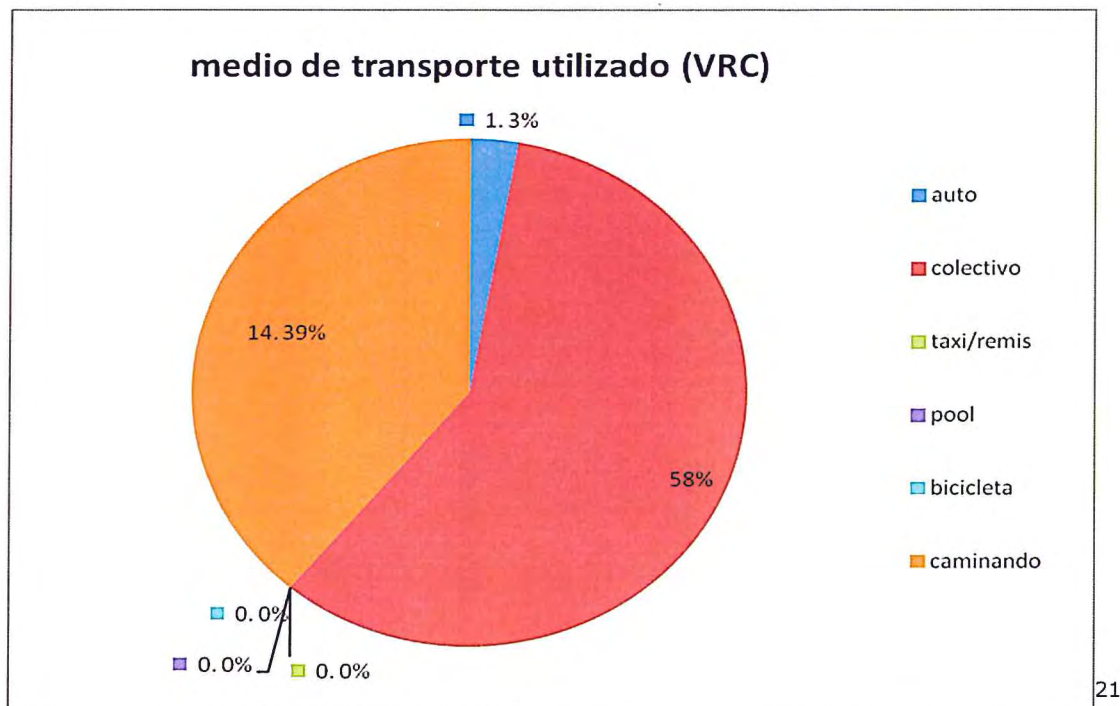
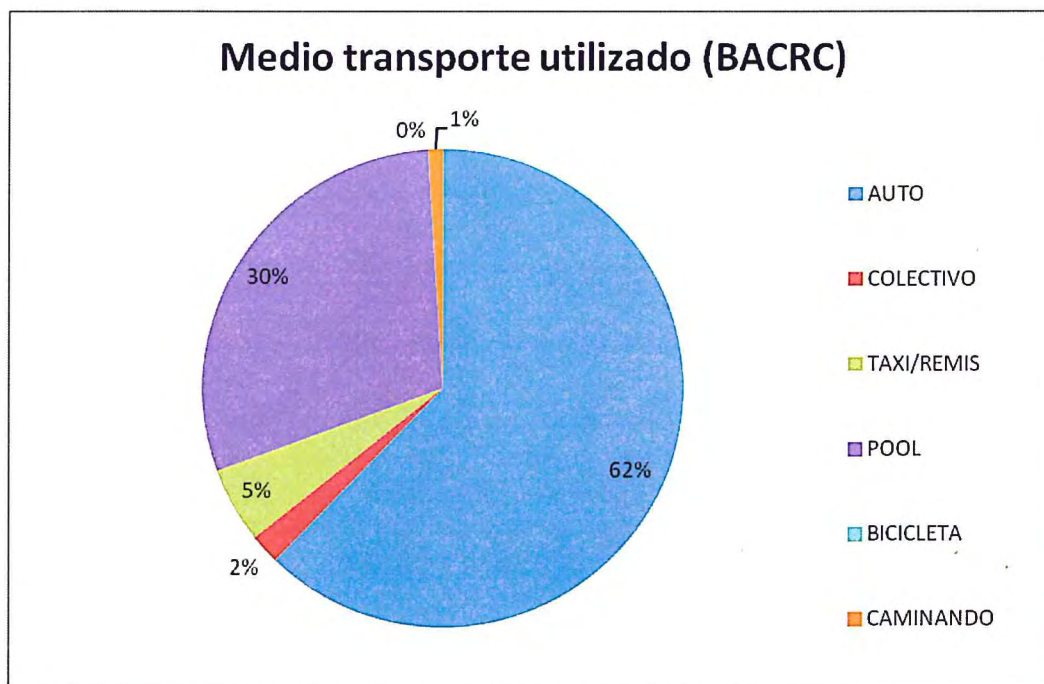


Imagen 15: Grafico de tortas mostrando los medios de transporte de BACRC

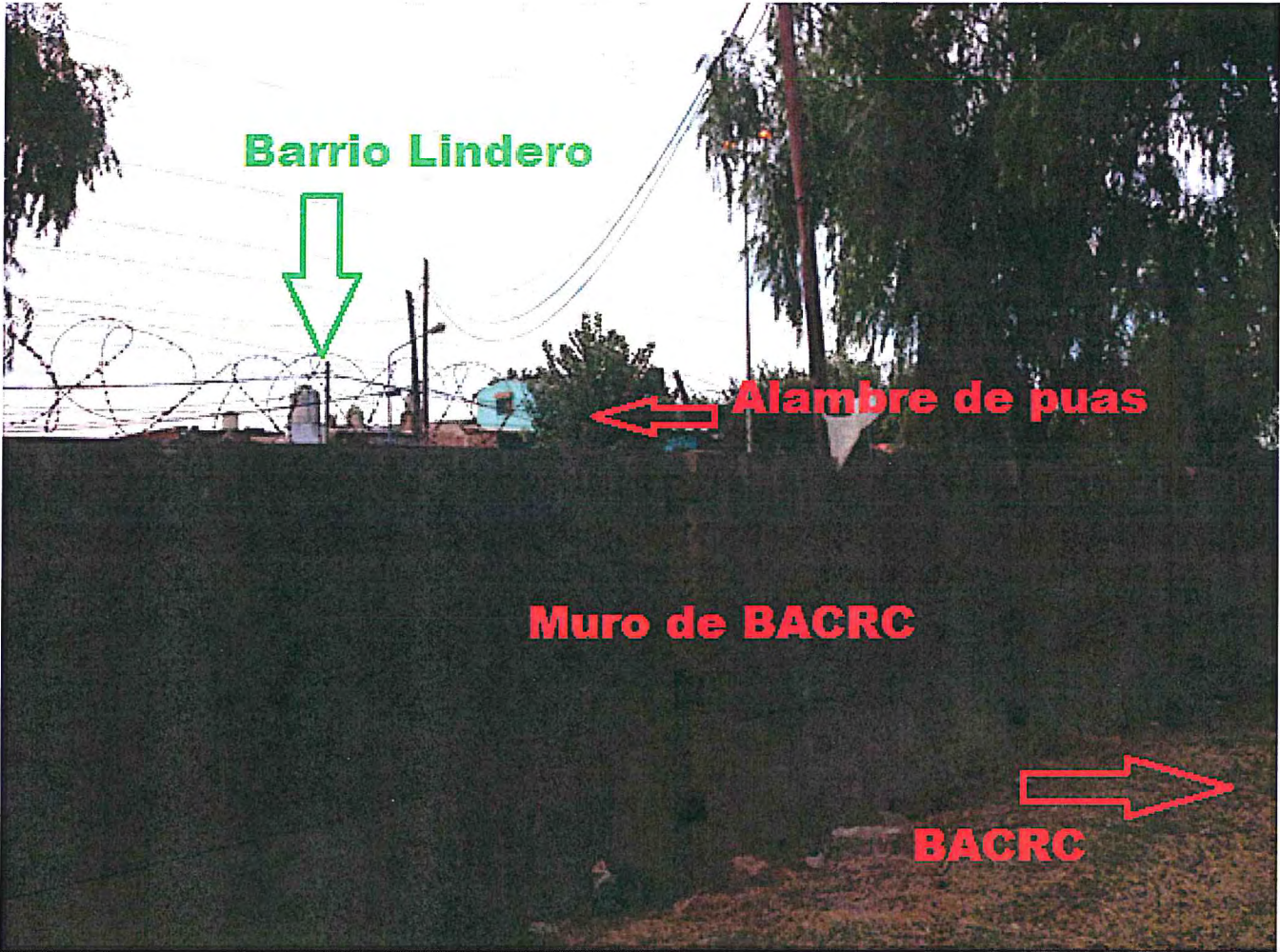


²¹ Fuente: elaboración propia

La principal diferencia es el uso del transporte (auto), 62% de los jugadores de BACRC van al club en auto mientras que solo el 1.3% de los de Virreyes tiene la posibilidad de ir en auto, por otro lado otro medio de transporte que marca la diferencia es el colectivo. El 2% de las personas del club Buenos Aires van en una línea de colectivo pública mientras que en VRC, es el medio de transporte más utilizado con el 58% del porcentaje total. Por último, los valores que también llaman la atención son los de la gente que va caminando al club BACRC y por el otro lado a VRC, en el primero nada más el 1% va caminando mientras que en el segundo casi el 14,39% de la gente utiliza esa forma de acceder al club, indicando efectivamente que el VRC incorpora entre sus jugadores a habitantes de los barrios vecinos al club en mayor proporción de lo que lo hace el BACRC.

Existe también evidencia de una segregación espacial en el uso del suelo por parte de ambos clubes respecto del barrio en que se encuentran localizados. Como podemos ver a continuación, en las Imágenes 16 y 17, se construyeron cercos de cemento con alambres electrificados y alambres de púas para prevenir el ingreso. Las dos imágenes siguientes tomadas desde el interior de BACRC, nos muestran la separación que hay entre la zona adyacente y el club Buenos Aires, reforzando así la idea de desigualdades sociales entre socios y los barrios lindantes.

Imagen 16: desde el interior de BACRC mostrando su muro con alambre de púas que lo separa del barrio lindero.



22

²² Fuente: elaboración propia

Imagen 17: muro del club BACRC con alambre electrificado.

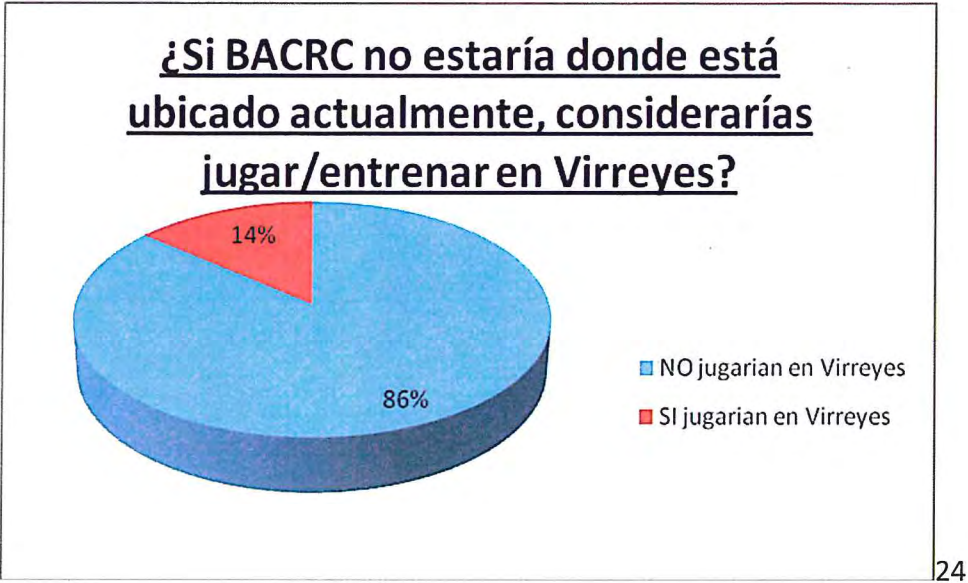


23

Pero el aspecto más llamativo de segregación espacial que generó la relocalización del BACRC, es la segregación espacial por grupo de referencia o preferencia. Se les consultó a ambos grupos de jugadores si estarían dispuestos a jugar en el otro club, si el suyo no estuviese localizado donde está. Los resultados de las encuestas son los siguientes:

²³ Fuente: elaboración propia.

Imagen 18: grafico de tortas mostrando si los jugadores de BACRC considerarían jugar en el VRC.



El grafico (Imagen 18) nos demuestra que solo el 14% de los jugadores del BACRC consideraría jugar en VRC y que el 86% del total ni siquiera lo consideraría. Mientras que los jugadores de Virreyes Rugby Club:

Imagen 19: lo opuesto a la imagen 18



²⁴ Fuente: elaboración propia

No sólo es significativa la diferencia en disposición a jugar en un club que no agrupa a jugadores del mismo grupo socioeconómico, si no que cuando se les dio la oportunidad de explicar por qué respondían de esa manera (la encuesta dejaba la posibilidad contesta de forma abierta), algunas de las respuestas de los jugadores de BACRC fueron:

"No porque me sentiría incomodo en cuanto a la diferencia de clase social"

"No, no me gusta el club Virreyes, aparte hay gente villera"

Mientras que algunas de las respuestas abiertas que ofrecieron los jugadores de Virreyes Rugby Club, respecto de por qué no jugarían en BACRC, fueron:

"No porque son diferentes, porque no viven económicamente como nosotros"

"No porque no me vancaria entrenar con chetos porque yo soy un cavesa" (se dejaron las faltas de ortografía tal cual fueron volcadas en las respuestas)

Esto nos lleva a concluir que una fracción de los jugadores de BACRC siente un cierto rechazo hacia el estereotipo de gente que hay en VRC. Más aún ciertas respuestas de la última pregunta de la encuesta de BACRC fueron: o peor aún otro miembro dijo: estas acotaciones demuestran que mi hipótesis es correcta acerca de la discriminación entre las clases sociales de estos dos clubes. Por otro lado, no debemos solamente mencionar lo que argumentaron los jugadores de Buenos Aires sino también los del club

²⁵ Fuente: elaboración propia

vecino, algunas de las respuestas de estos mismos fueron: o. Las faltas de ortografía y palabras lunfardas nos demuestran la clase social baja a la que pertenecen y la falta de educación de estos chicos.

Conclusión:

Se puede concluir que, a pesar de que la segregación espacial es un fenómeno que pre-existía a la llegada del Club BACRC en el año 2006, ya que existe evidencia de que el proceso ya estaba en marcha (desarrollo durante los años 90 de las Urbanizaciones Cerradas (**UCs**), de 91 **UCs** en 1990 a 461 **UCs** en 2001), la relocalización del Club sí contribuyó a profundizar la segregación espacial en el Partido de Tigre.

Según los resultados de las encuestas realizadas, la relocalización del BACRC contribuyó a profundizar la segregación espacial en el Partido de Tigre, tanto a nivel económico, según los indicadores socioeconómicos de sus miembros en comparación con los de sus vecinos (VRC). El 66% de los jugadores del VRC asiste a colegios estatales versus tan sólo el 1,28% de los jugadores del BACRC. El 88,09% de los jugadores del BACRC que viven en el Partido de Tigre, viven en Urbanizaciones Cerradas. También, mientras que para trasladarse al Club BACRC, el 62% de los jugadores lo hace en auto y tan sólo el 1% lo hace caminando, en el caso del Club Virreyes, el 1,3% lo hace en auto y el 14,39% llega caminando (lo que indica que viven en los barrios relativamente cercanos al Club).

Respecto de la segregación espacial en términos del uso del suelo, se encontraron evidencias respecto de la densidad del uso por hectárea y en el tipo de construcciones (56 construcciones por hectárea y techos predominantemente de chapa en los barrios linderos al Club BACRC, versus 13 casas -9 con pileta de natación- y techos de tejas, para las Urbanizaciones cerradas cercanas al Club BACRC). Se pudo documentar también, la existencia de muros de cemento perimetrales y la instalación de alambres de púas electrificados alrededor del Club BACRC, lo que constituye un claro acto de separación espacial.

Pero fundamentalmente, la segregación espacial pudo encontrarse a nivel de percepción de grupos de pertenencia, según se sea jugador del Buenos Aires Cricket & Rugby Club o no. Los espacios para respuestas abiertas en las encuestas

nos permitieron verificar que existe una percepción de pertenencia a un grupo y de, en algunos casos, de rechazo a otro.

Más allá de que el fenómeno de la segregación espacial ya existiera antes de la llegada del club BACRC a Tigre, estos indicadores nos muestran que el fenómeno se acentuó con su llegada, ya que el **80,76%** de los jugadores de las categorías Menores de 15 y Menores de 16, reconocen que, *"Ni ellos, ni ningún miembro de su familia jugaba en BACRC cuando el club se encontraba localizado en Don Torcuato"*, y por lo tanto su relocalización hacia el partido de Tigre contribuyó a que se generara un espacio donde la segregación espacial pueda hacerse más evidente.

Futuras investigaciones deberían ampliar el número de encuestados y fundamentalmente hacer entrevistas para relevar aspectos más *subjetivos* de la segregación espacial por grupo de pertenencia.

Bibliografía:

Bouzat, Josefina. "El impacto de las acciones de la asociación civil Virreyes Rugby Club sobre el Desarrollo Humano y sus indicadores en la comunidad específica donde actúa". Monografía Economía, IB, Mayo, 2008

"Buenos Aires Cricket & Rugby Club." *Buenos Aires Cricket & Rugby Club*. N.p., n.d. Web. 7 Mar. 2013. <<http://bacrc.com/historia.php>>.

Cambers, Gary, and Stuart Currie. *People and place*. Oxford: Heinemann, 1998. Print.

"Costantini: "La gente va a barrios cerrados porque busca mayor seguridad" â€“ Infobae.com." *Leelo antes â€“ Infobae.com*. N.p., n.d. Web. 7 Mar. 2013. <<http://www.infobae.com/notas/666134-Costantini-La-gente-va-a-barrios-cerrados-porque-busca-mayor-seguridad.html>>.

"EURE (Santiago) - Urbanizaciones cerradas en Áreas inundables del municipio de Tigre: ¿producción de espacio urbano de alta calidad ambiental?." *SciELO - Scientific electronic library online*. N.p., n.d. Web. 6 Mar. 2013. <http://www.scielo.cl/scielo.php?pid=S0250-71612008000100005&script=sci_arttext>.

Hornby, William F., and Malvyn Jones. *An introduction to population geography*. 8th printing. ed. Cambridge [etc.: Cambridge University Press, 1990. Print.

"La Contraurbanización." *Scribd*. N.p., n.d. Web. 6 Mar. 2013. <<http://es.scribd.com/doc/118460591/La-Contraurbanizacion>>.

"Nosotros | Virreyes Rugby Club." *Virreyes Rugby Club | Rugby Club*. N.p., n.d. Web. 9 Mar. 2013. <<http://vrc.org.ar/nosotros/>>.

"Nuestra Misión | Virreyes Rugby Club." *Virreyes Rugby Club | Rugby Club*. N.p., n.d. Web. 7

Mar. 2013. <<http://vrc.org.ar/nuestra-mision/>>.

"Objetivos | Virreyes Rugby Club." *Virreyes Rugby Club | Rugby Club*. N.p., n.d. Web. 7 Mar. 2013. <<http://vrc.org.ar/nuestra-mision/objetivos/>>.

Robinson, Roger, and I. J. Jackson. *People on earth: human geography*. Harlow, Essex, England: Longman, 1984. Print.

Rosalind, Greenstein, Sabatini Francisco, and Smolka Martim. " Urban Spatial Segregation: Forces, Consequences, and Policy Responses." *Lincoln Institute of Land Policy > Home*. Version November 2000. N.p., n.d. Web. 5 Mar. 2013. <http://www.lincolninst.edu/pubs/276_Urban-Spatial-Segregation--Forces--Consequences--and-Policy-Responses>.

"Urbanización cerrada - Wikipedia, la enciclopedia libre." *Wikipedia, la enciclopedia libre*. N.p., n.d. Web. 7 Mar. 2013. <http://es.wikipedia.org/wiki/Urbanizaci%C3%B3n_cerrada>.

Webber, Peter. *Settlement and population*. Oxford: Oxford University Press, 1989. Print.

Apéndice B:

ENCUESTA ANÓNIMA 2012 JUGADORES

Marcar con una cruz las respuestas correctas y completar el espacio provisto

1. ¿Cuál medio de transporte utilizas para ir o volver del club?

- Me lleva alguien de mi casa en auto
- Viajo en colectivo de línea
- Taxi / Remis
- Pool de padres
- Bicicleta
- Caminando

2. ¿Asistís a algún colegio privado? SI _____ NO _____

Nombre del colegio: _____

3. ¿Si Virreyes no estaría donde esta ubicado actualmente, considerarías jugar/entrenar en el club vecino, BACRC ¿Por qué? _____

4. ¿En qué año empezaste a jugar en el club?